

Territoires hydrographiques :


- I - Nord Cotentin
- II - Douve - Taute - côtiers nord-est
- III - Vire
- IV - Sienne - Soulles
- V - Sée - côtiers granvillais
- VI - Sélune

Situation


 Normale


 Vigilance

 Alerte

 Alerte renforcée

 Crise

 Commune incluse dans deux territoires hydrographiques

 Station hydrométrique

0 10 20 km